Fosso Becaro

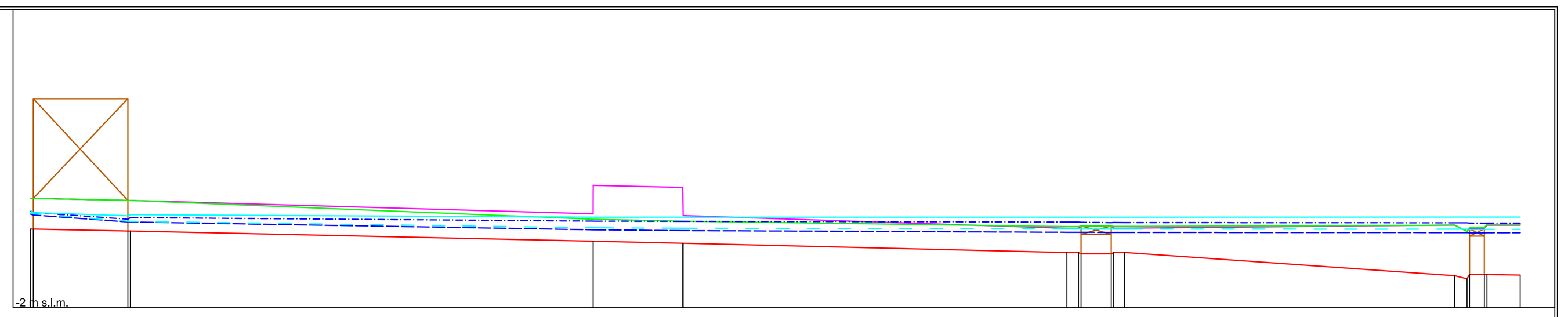

Tratto n. BE_P
Scala distanze 1:2000
Scala quote 1:200

Sezioni: BEa009A, BEa009C, BEa0083, BEa0081, BEa007, BEa004, BEa003, SIb003A1

Distanze parziali [m]: 37.0, 181.0, 35.0, 150.0, 129.2, 13.0

Distanze progressive [m]	Quote fondo [m s.l.m.]	Quota argine sinistro [m s.l.m.]	Quota argine destro [m s.l.m.]	Livello idrometrico [m s.l.m.]	Livello idrometrico [m s.l.m.]	Livello idrometrico [m s.l.m.]	Livello idrometrico [m s.l.m.]
0.0	1.08	2.28	2.28	1.66	1.71	1.78	1.80
38.0	1.00	2.20	2.20	1.36	1.38	1.46	1.60
220.0	0.60	1.68	1.46	1.05	1.13	1.39	1.54
255.0	0.52	2.71	1.38	1.02	1.11	1.38	1.54
405.2	0.16	1.10	1.17	0.95	1.08	1.35	1.54
409.8	0.16	1.10	1.17	0.95	1.08	1.35	1.54
422.6	0.11	1.21	1.20	0.95	1.07	1.33	1.54
427.8	0.16	1.11	1.18	0.94	1.08	1.33	1.54
556.9	-0.75	1.23	1.23	0.94	1.07	1.32	1.54
561.7	-0.87	0.98	0.99	0.94	1.07	1.32	1.54
568.5	-0.70	1.11	1.13	0.93	1.06	1.31	1.54
582.5	-0.72	1.23	1.26	0.93	1.06	1.31	1.55

Fosso Dalmine

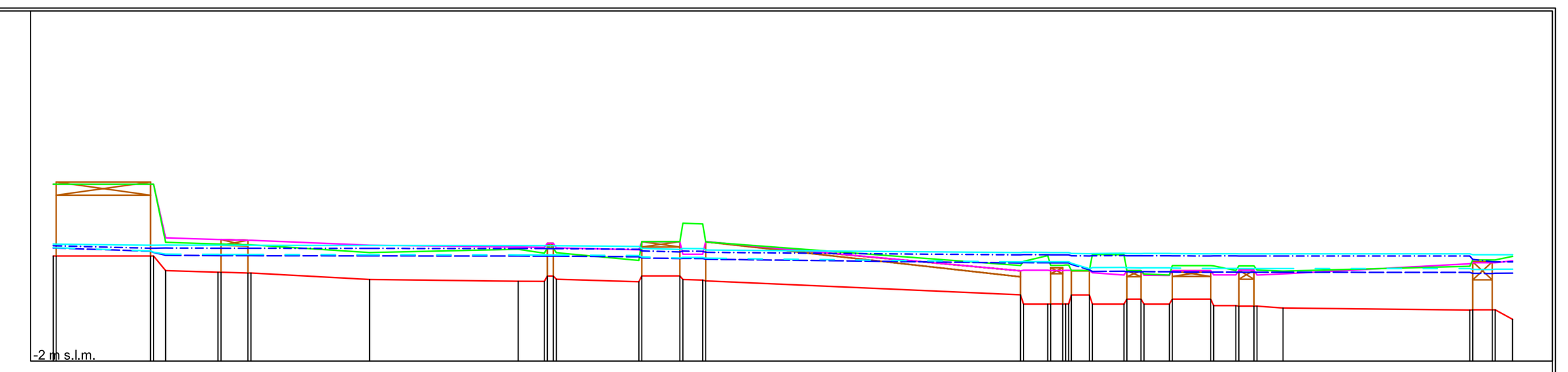

Tratto n. DA_P
Scala distanze 1:2000
Scala quote 1:200

Sezioni: DAa012A, DAa012C, DAa011A, DAa011, DAa010, DAa009A, DAa008B, DAa008C, DAa007G, DAa005A, DAa004A, DAa002A

Distanze parziali [m]: 31.5, 17.5, 39.6, 49.6, 27.6, 12.7, 105.1, 12.8, 62.4

Distanze progressive [m]	Quote fondo [m s.l.m.]	Quota argine sinistro [m s.l.m.]	Quota argine destro [m s.l.m.]	Livello idrometrico [m s.l.m.]	Livello idrometrico [m s.l.m.]	Livello idrometrico [m s.l.m.]	Livello idrometrico [m s.l.m.]
0.0	1.50	3.90	3.90	1.77	1.78	1.84	1.90
32.5	1.51	3.90	3.90	1.66	1.67	1.76	1.86
37.5	1.02	2.11	1.96	1.53	1.57	1.77	1.87
55.0	0.96	2.05	1.90	1.52	1.56	1.76	1.86
65.0	0.94	2.03	1.88	1.52	1.55	1.76	1.86
105.6	0.72	1.87	1.62	1.51	1.55	1.76	1.86
155.2	0.66	1.81	1.73	1.50	1.54	1.75	1.85
163.9	0.66	1.79	1.60	1.50	1.54	1.75	1.85
195.5	0.64	1.71	1.36	1.48	1.52	1.73	1.82
209.2	0.84	1.98	1.98	1.42	1.44	1.64	1.72
216.8	0.70	1.56	2.58	1.42	1.45	1.66	1.75
322.9	0.21	1.01	1.19	1.27	1.31	1.54	1.62
332.0	-0.10	1.03	1.52	1.28	1.31	1.54	1.62
337.0	-0.10	1.02	1.19	1.27	1.31	1.54	1.62
345.9	0.20	1.02	1.02	1.04	1.08	1.50	1.58
357.4	-0.10	0.87	1.55	1.00	1.12	1.52	1.60
363.1	0.06	1.01	1.01	0.98	1.11	1.51	1.59
372.6	-0.10	0.85	0.87	0.98	1.11	1.51	1.59
386.4	0.06	1.01	1.18	0.96	1.09	1.50	1.58
394.8	-0.15	0.87	1.02	0.96	1.09	1.51	1.58
400.8	-0.17	1.03	1.17	0.96	1.09	1.50	1.57
410.5	-0.23	0.91	1.00	0.96	1.09	1.50	1.58
472.9	-0.30	1.25	1.16	0.96	1.08	1.50	1.58
480.4	-0.29	1.28	1.37	0.92	1.05	1.31	1.54
487.2	-0.61	1.34	1.49	0.93	1.06	1.31	1.55

Fosso Silcia ramo A

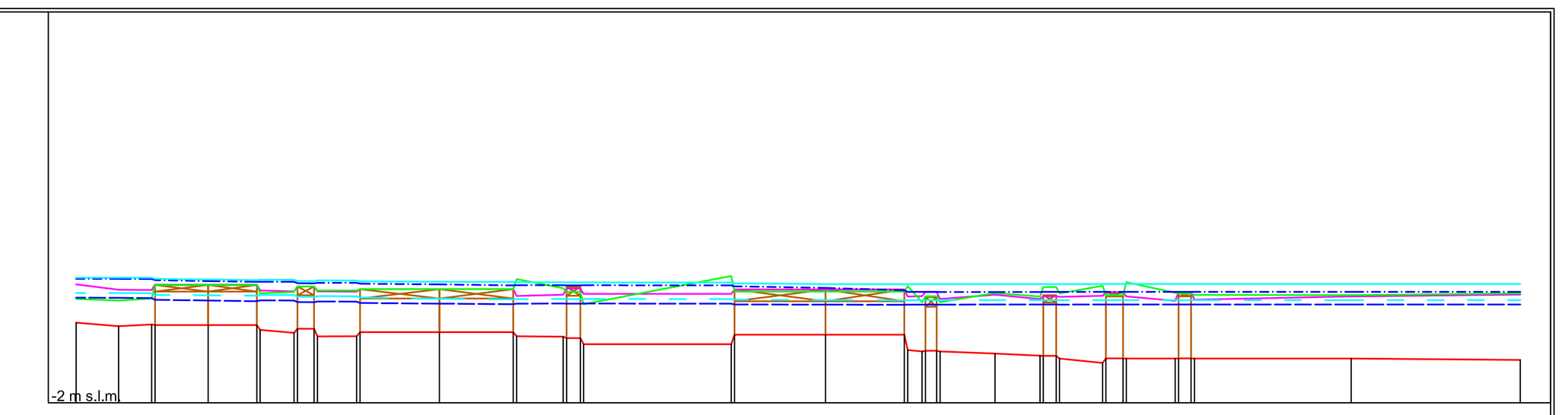

Tratto n. SI_a_P
Scala distanze 1:2000
Scala quote 1:200

Sezioni: SIa014, SIa012A, SIa012C, SIa010A, SIa010CA, SIa010C, SIa008A, SIa008CA, SIa008C, SIa005, SIa003A, SIa002A, SIa001, SIb003A

Distanze parziali [m]: 12.6, 9.9, 15.9, 14.5, 23.7, 22.0, 13.9, 44.0, 27.1, 23.5, 16.4, 13.4, 12.8, 14.6, 46.7, 50.4

Distanze progressive [m]	Quote fondo [m s.l.m.]	Quota argine sinistro [m s.l.m.]	Quota argine destro [m s.l.m.]	Livello idrometrico [m s.l.m.]	Livello idrometrico [m s.l.m.]	Livello idrometrico [m s.l.m.]	Livello idrometrico [m s.l.m.]
0.0	0.39	1.53	1.10	1.13	1.27	1.70	1.73
12.6	0.28	1.37	1.05	1.13	1.27	1.70	1.73
22.5	0.33	1.37	1.11	1.12	1.27	1.69	1.73
39.4	0.32	1.52	1.52	1.05	1.21	1.63	1.68
53.9	0.32	1.52	1.52	1.03	1.20	1.61	1.66
65.0	0.09	1.32	1.31	1.05	1.21	1.61	1.67
71.0	0.21	1.47	1.47	1.00	1.16	1.56	1.63
83.7	-0.02	1.32	1.35	1.02	1.18	1.58	1.65
108.4	0.11	1.39	1.39	0.96	1.11	1.53	1.61
130.4	0.11	1.39	1.39	0.94	1.08	1.50	1.61
145.3	-0.03	1.22	1.42	0.96	1.10	1.51	1.60
150.4	-0.07	1.41	1.31	0.96	1.09	1.50	1.59
195.4	-0.25	1.25	1.78	0.96	1.09	1.50	1.59
223.5	0.03	1.38	1.32	0.93	1.07	1.43	1.54
247.0	0.03	1.38	1.32	0.92	1.05	1.36	1.54
252.3	-0.47	1.18	1.00	0.93	1.06	1.31	1.54
256.6	-0.45	1.31	1.18	0.93	1.06	1.31	1.54
274.0	-0.53	1.23	1.28	0.93	1.06	1.31	1.54
287.4	-0.60	1.09	1.17	0.93	1.06	1.31	1.54
292.3	-0.60	1.18	1.45	0.93	1.06	1.31	1.54
306.1	-0.81	1.19	1.49	0.93	1.06	1.31	1.54
312.2	-0.68	1.30	1.21	0.93	1.06	1.31	1.54
327.8	-0.68	1.04	1.28	0.93	1.06	1.31	1.54
332.5	-0.68	1.30	1.26	0.93	1.06	1.31	1.54
380.2	-0.68	1.17	1.21	0.93	1.06	1.31	1.55
430.7	-0.72	1.23	1.26	0.93	1.06	1.31	1.55

Fosso Silcia ramo B

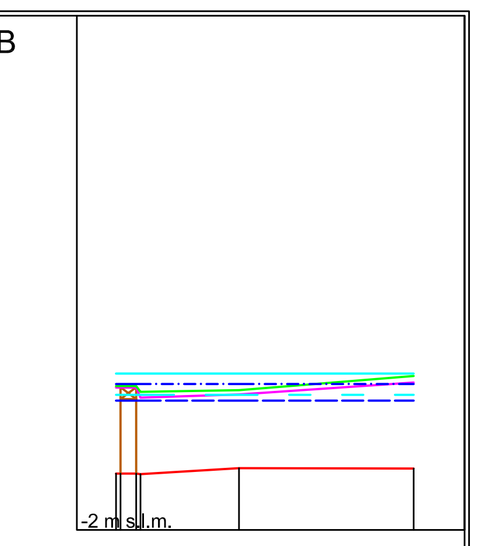

Tratto n. SI_b_P
Scala distanze 1:2000
Scala quote 1:200

Sezioni: SIb003A, SIb001, FN1013

Distanze parziali [m]: 22.3, 39.6

Distanze progressive [m]	Quote fondo [m s.l.m.]	Quota argine sinistro [m s.l.m.]	Quota argine destro [m s.l.m.]	Livello idrometrico [m s.l.m.]	Livello idrometrico [m s.l.m.]	Livello idrometrico [m s.l.m.]	Livello idrometrico [m s.l.m.]
0.0	-0.72	1.23	1.26	0.93	1.06	1.31	1.55
4.5	-0.72	1.23	1.26	0.93	1.06	1.31	1.55
27.9	-0.60	1.07	1.17	0.93	1.07	1.31	1.55
67.5	-0.61	1.34	1.49	0.93	1.06	1.31	1.55

Fosso Silcia ramo C

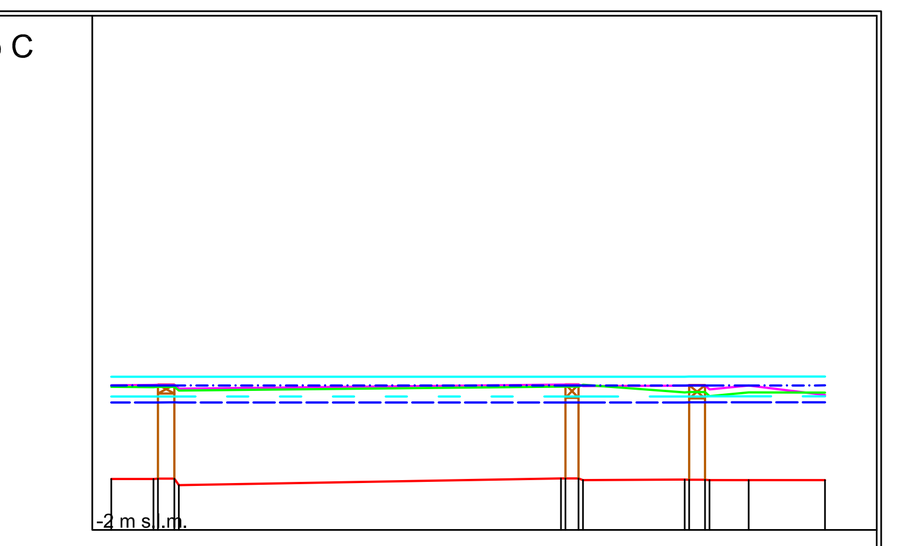

Tratto n. SI_c_P
Scala distanze 1:2000
Scala quote 1:200

Sezioni: SIc002, SIc001E, SIc001I, C1a0032

Distanze parziali [m]: 86.7, 23.1, 17.3

Distanze progressive [m]	Quote fondo [m s.l.m.]	Quota argine sinistro [m s.l.m.]	Quota argine destro [m s.l.m.]	Livello idrometrico [m s.l.m.]	Livello idrometrico [m s.l.m.]	Livello idrometrico [m s.l.m.]	Livello idrometrico [m s.l.m.]
0.0	-0.84	1.28	1.25	0.89	1.03	1.28	1.47
9.6	-0.84	1.29	1.24	0.89	1.02	1.28	1.47
14.3	-0.84	1.29	1.25	0.89	1.03	1.28	1.47
102.1	-0.84	1.30	1.25	0.89	1.03	1.28	1.48
107.0	-0.87	1.26	1.29	0.89	1.03	1.28	1.48
130.1	-0.86	1.27	1.12	0.89	1.03	1.28	1.48
134.7	-0.86	1.28	1.13	0.89	1.03	1.28	1.48
144.6	-0.87	1.27	1.12	0.89	1.03	1.28	1.48
161.9	-0.87	1.06	1.11	0.89	1.03	1.28	1.48

Fosso Lodolina

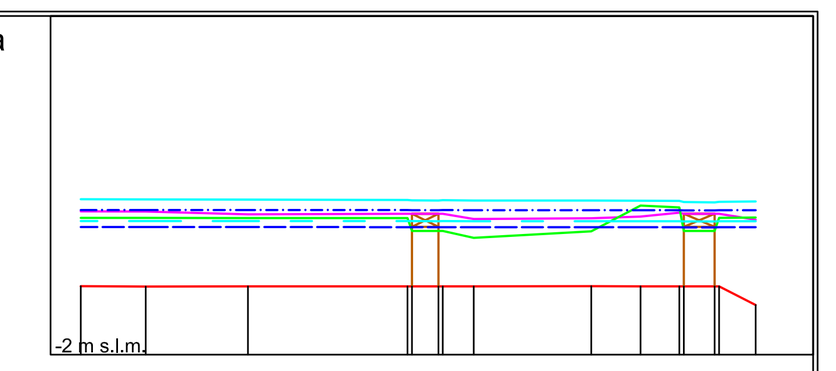

Tratto n. LO_P
Scala distanze 1:2000
Scala quote 1:200

Sezioni: LOa005, LOa003, LOa002A, LOa0011, LOa001C

Distanze parziali [m]: 14.7, 23.2, 36.2, 26.7

Distanze progressive [m]	Quote fondo [m s.l.m.]	Quota argine sinistro [m s.l.m.]	Quota argine destro [m s.l.m.]	Livello idrometrico [m s.l.m.]	Livello idrometrico [m s.l.m.]	Livello idrometrico [m s.l.m.]	Livello idrometrico [m s.l.m.]
0.0	-0.45	1.25	1.11	0.90	1.03	1.28	1.53
14.7	-0.45	1.25	1.11	0.90	1.03	1.28	1.52
37.9	-0.45	1.18	1.10	0.90	1.03	1.28	1.52
74.1	-0.45	1.20	1.10	0.89	1.03	1.28	1.51
81.1	-0.45	1.20	0.81	0.89	1.03	1.28	1.50
89.1	-0.45	1.08	0.65	0.89	1.03	1.28	1.50
115.8	-0.45	1.09	0.80	0.89	1.03	1.28	1.50
127.0	-0.45	1.14	1.38	0.89	1.03	1.28	1.50
135.8	-0.45	1.22	1.34	0.89	1.03	1.28	1.49
143.8	-0.45	1.20	0.81	0.89	1.03	1.27	1.46
153.1	-0.87	1.06	1.11	0.89	1.03	1.28	1.48

Fosso Connettore 1

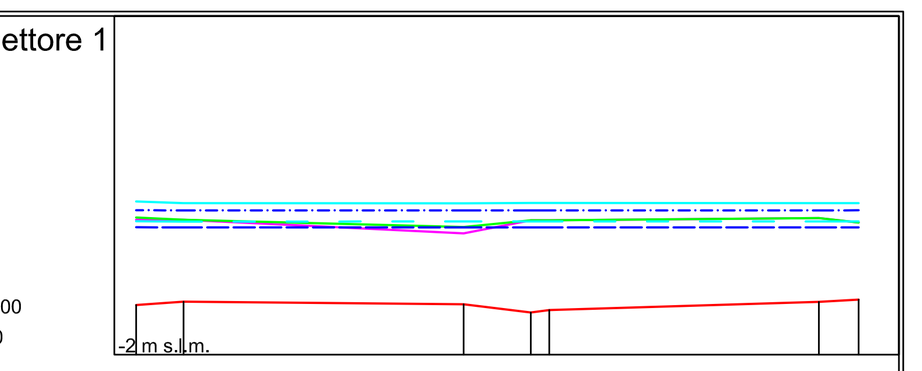

Tratto n. C1_P
Scala distanze 1:2000
Scala quote 1:200

Sezioni: C1a003, C1a0022, C1a001

Distanze parziali [m]: 63.5, 15.2, 61.2

Distanze progressive [m]	Quote fondo [m s.l.m.]	Quota argine sinistro [m s.l.m.]	Quota argine destro [m s.l.m.]	Livello idrometrico [m s.l.m.]	Livello idrometrico [m s.l.m.]	Livello idrometrico [m s.l.m.]	Livello idrometrico [m s.l.m.]
0.0	-0.87	1.06	1.11	0.89	1.03	1.28	1.48
10.8	-0.80	1.06	1.06	0.89	1.02	1.27	1.44
74.3	-0.86	0.75	0.90	0.89	1.02	1.27	1.44
89.5	-1.04	1.05	1.05	0.89	1.02	1.27	1.44
93.7	-0.99	1.05	1.05	0.89	1.02	1.28	1.44
154.9	-0.80	1.10	1.10	0.89	1.02	1.28	1.44
163.9	-0.75	1.00	1.00	0.89	1.02	1.28	1.44

Fosso Connettore 2

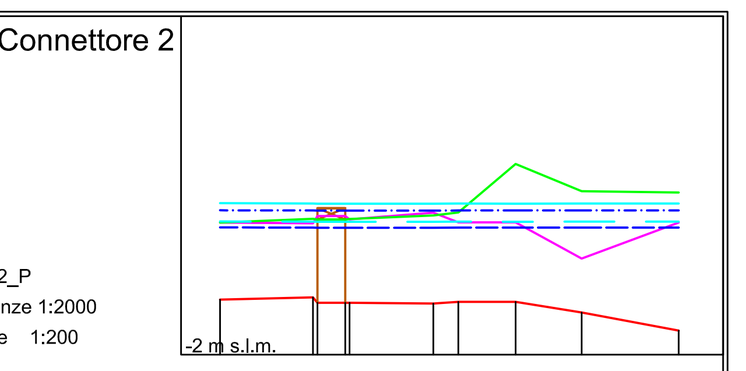

Tratto n. C2_P
Scala distanze 1:2000
Scala quote 1:200

Sezioni: C2a005, C2a004B, C2a002, C2a0011, BRb0051

Distanze parziali [m]: 21.1, 19.0, 13.0, 15.0, 22.0

Distanze progressive [m]	Quote fondo [m s.l.m.]	Quota argine sinistro [m s.l.m.]	Quota argine destro [m s.l.m.]	Livello idrometrico [m s.l.m.]	Livello idrometrico [m s.l.m.]	Livello idrometrico [m s.l.m.]	Livello idrometrico [m s.l.m.]
0.0	-0.75	1.00	1.00	0.89	1.02	1.28	1.44
21.1	-0.70	0.98	1.08	0.88	1.02	1.27	1.43
28.4	-0.82	1.15	1.07	0.88	1.02	1.27	1.42
48.4	-0.84	1.22	1.16	0.88	1.01	1.27	1.42
54.0	-0.80	1.00	1.23	0.88	1.02	1.27	1.43
67.0	-0.80	1.00	2.33	0.88	1.02	1.27	1.43
82.0	-1.04	0.18	1.71	0.88	1.02	1.27	1.43
104.0	-1.45	1.00	1.68	0.89	1.02	1.27	1.43

Fosso Tornabuoni

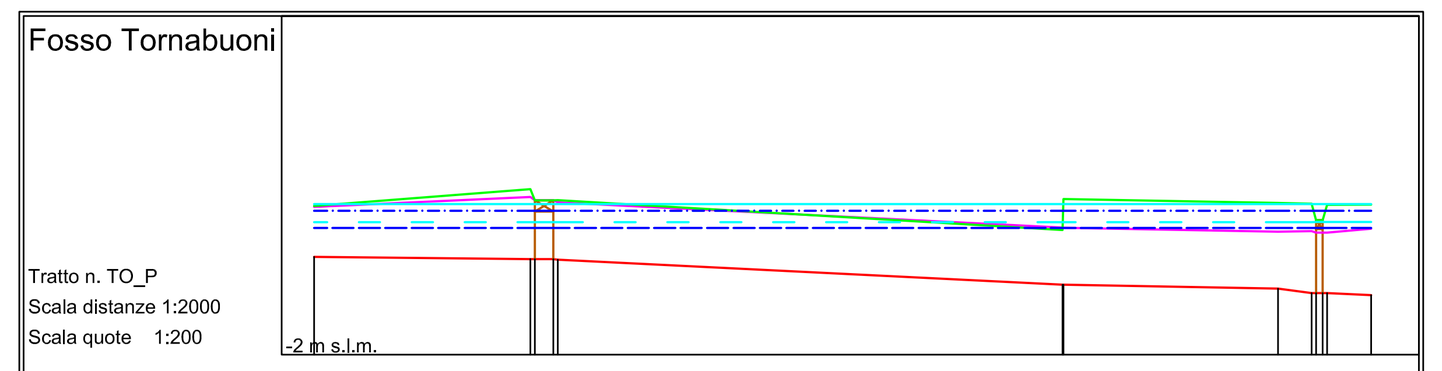

Tratto n. TO_P
Scala distanze 1:2000
Scala quote 1:200

Sezioni: TOa005, TOa004A, TOa0022, TOa002

Distanze parziali [m]: 49.1, 114.5, 48.7

Distanze progressive [m]	Quote fondo [m s.l.m.]	Quota argine sinistro [m s.l.m.]	Quota argine destro [m s.l.m.]	Livello idrometrico [m s.l.m.]	Livello idrometrico [m s.l.m.]	Livello idrometrico [m s.l.m.]	Livello idrometrico [m s.l.m.]
0.0	0.22	1.35	1.38	0.88	1.01	1.26	1.42
49.1	0.17	1.58	1.76	0.88	1.01	1.26	1.42
54.3	0.17	1.51	1.50	0.88	1.01	1.26	1.42
169.8	-0.41	0.89	0.83	0.87	1.01	1.26	1.42
218.7	-0.50	0.79	1.44	0.87	1.01	1.26	1.42
226.3	-0.60	0.80	1.43	0.87	1.01	1.26	1.42
239.8	-0.65	0.86	1.41	0.87	1.01	1.27	1.42

Fosso di Mezzo ramo A

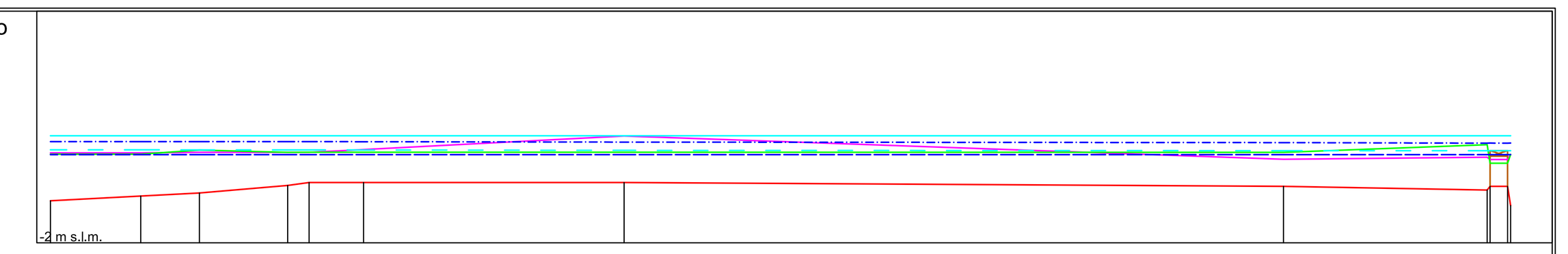

Tratto n. ME_a_P
Scala distanze 1:2000
Scala quote 1:200

Sezioni: MEa0141, MEa014, MEa012, MEa010, MEa009, MEa008, MEa007A

Distanze parziali [m]: 30.0, 19.4, 29.3, 18.1, 86.5, 218.9, 67.6

Distanze progressive [m]	Quote fondo [m s.l.m.]	Quota argine sinistro [m s.l.m.]	Quota argine destro [m s.l.m.]	Livello idrometrico [m s.l.m.]	Livello idrometrico [m s.l.m.]	Livello idrometrico [m s.l.m.]	Livello idrometrico [m s.l.m.]
0.0	-0.60	0.98	0.94	0.92	1.08	1.35	1.55
30.0	-0.45	0.98	0.94	0.92	1.08	1.35	1.55
49.4	-0.35	1.00	1.08	0.92	1.08	1.35	1.55
78.8	-0.10	1.00	1.00	0.92	1.08	1.35	1.55
85.9	0.00	1.00	1.00	0.92	1.08	1.35	1.55
103.9	0.00	1.09	1.00	0.92	1.08	1.35	1.55
190.4	0.00	1.54	1.00	0.92	1.06	1.34	1.55
409.3	-0.13	0.77	1.00	0.92	1.05	1.32	1.55
476.9	-0.25	0.84	1.25	0.92	1.05	1.30	1.55
483.7	-0.13	0.76	0.64	0.92	1.05	1.30	1.55

Fosso di Mezzo ramo B

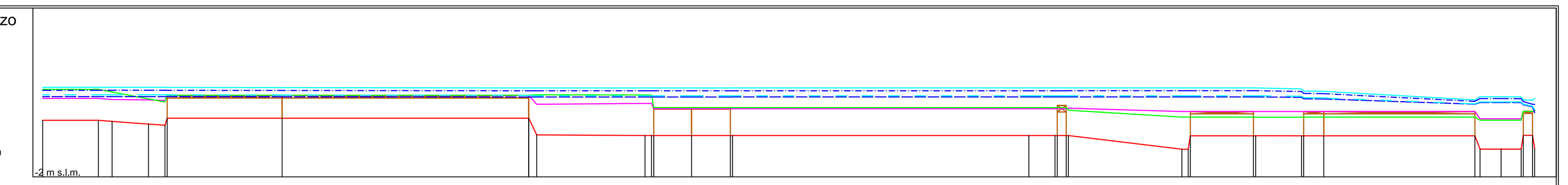

Tratto n. ME_b_P
Scala distanze 1:2000
Scala quote 1:200

Sezioni: MEb018, MEb017, MEb015, MEb014C, MEb014DA, MEb013, MEb012D, MEb011, MEb009, MEb009C, MEb008A, MEb008D, MEb007B

Distanze parziali [m]: 25.4, 16.6, 52.3, 112.2, 49.3, 17.2, 17.7, 134.8, 51.7, 28.7, 20.9, 68.7

Distanze progressive [m]	Quote fondo [m s.l.m.]	Quota argine sinistro [m s.l.m.]	Quota argine destro [m s.l.m.]	Livello idrometrico [m s.l.m.]	Livello idrometrico [m s.l.m.]	Livello idrometrico [m s.l.m.]	Livello idrometrico [m s.l.m.]
0.0	0.57	1.57	1.98	1.65	1.73	1.94	2.07
25.4	0.57	1.57	1.98	1.65	1.73	1.94	2.07
31.6	0.52	1.52	1.86	1.65	1.73	1.94	2.07
48.1	0.40	1.50	1.55	1.65	1.73	1.94	2.07
55.6	0.35	1.47	1.41	1.65	1.73	1.94	2.07
108.9	0.67	1.71	1.71	1.64	1.72	1.93	2.06
221.1	0.67	1.71	1.71	1.63	1.71	1.92	2.04
274.0	-0.12	1.34	1.73	1.63	1.69	1.92	2.05
295.2	-0.12	1.10	1.15	1.63	1.69	1.92	2.05
312.8	-0.12	1.10	1.15	1.63	1.69	1.92	2.05
448.7	-0.12	1.10	1.15	1.64	1.69	1.92	2.05
460.6	-0.12	1.10	1.15	1.64	1.69	1.92	2.05
465.6	-0.12	1.10	1.15	1.64	1.69	1.92	2.05
518.2	-0.74	0.97	0.72	1.64	1.69	1.92	2.05
550.8	-0.13	0.97	0.72	1.64	1.69	1.92	2.05
572.7	-0.13	0.97	0.72	1.62	1.67	1.88	2.00
582.8	-0.13	0.97	0.72	1.54	1.59	1.78	1.89
651.5	-0.13	0.97	0.72	1.31	1.32	1.44	1.50
663.4	-0.74	0.64	0.58	1.38	1.41	1.56	1.64
672.6	-0.74	0.64	0.58	1.38	1.41	1.56	1.64
677.7	-0.11	0.98	0.98	1.19	1.21	1.30	1.48

Fosso Nuovo 1 ramo A

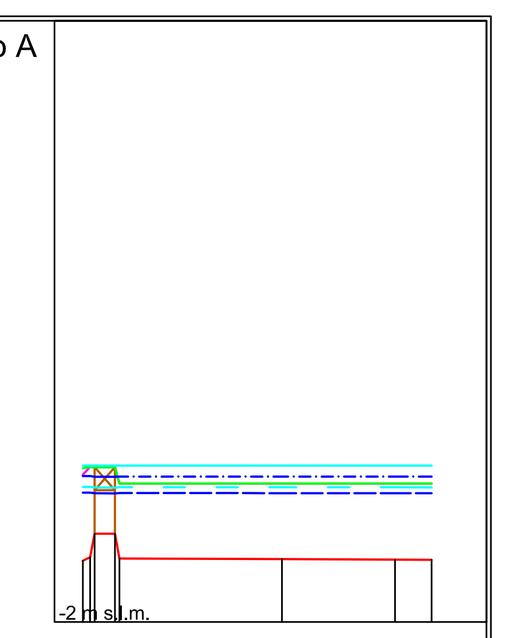

Tratto n. FN_1_a
Scala distanze 1:2000
Scala quote 1:200

Sezioni: FN1013, FN1012, FN1011

Distanze parziali [m]: 36.9, 25.7

Distanze progressive [m]	Quote fondo [m s.l.m.]	Quota argine sinistro [m s.l.m.]	Quota argine destro [m s.l.m.]	Livello idrometrico [m s.l.m.]	Livello idrometrico [m s.l.m.]	Livello idrometrico [m s.l.m.]	Livello idrometrico [m s.l.m.]
0.0	-0.61	1.34	1.49	0.93	1.06	1.31	1.55
7.3	0.00	1.52	1.51	0.92	1.05	1.29	1.55
45.2	-0.57	1.14	1.14	0.92	1.06	1.30	1.55
70.8	-0.58	1.14	1.14	0.92	1.06	1.30	1.55
79.1	-0.59	1.14	1.14	0.92	1.06	1.30	1.55

Fosso Nuovo 1 ramo B



Tratto n. FN_1_b
Scala distanze 1:2000
Scala quote 1:200

Sezioni: FN10101, FN1009, FN1008, FN1006

Distanze parziali [m]: 23.5, 27.4, 19.5, 16.4

Distanze progressive [m]	Quote fondo [m s.l.m.]	Quota argine sinistro [m s.l.m.]	Quota argine destro [m s.l.m.]	Livello idrometrico [m s.l.m.]	Livello idrometrico [m s.l.m.]	Livello idrometrico [m s.l.m.]	Livello idrometrico [m s.l.m.]
0.0	-0.59	1.14	1.14	0.92	1.06	1.30	1.55
11.9	-0.59	1.14	1.14	0.92	1.06	1.30	1.55
35.4	-0.60	1.14	1.14	0.92	1.05	1.30	1.55
62.9	-0.61	1.14	1.14	0.92	1.05	1.30	1.55
82.4	-0.62	1.14	1.14	0.92	1.05	1.30	1.55
98.8	-0.62	1.14	1.14	0.92	1.05	1.30	1.55

Fosso Nuovo 1 ramo C



Tratto n. FN_1_c
Scala distanze 1:2000
Scala quote 1:200

Sezioni: FN1006, FN1005, FN1004, FN1003, FN1002, FN1001A, FN1001

Distanze parziali [m]: 36.3, 35.9, 45.9, 38.8, 44.8, 12.9, 29.8

Distanze progressive [m]	Quote fondo [m s.l.m.]	Quota argine sinistro [m s.l.m.]	Quota argine destro [m s.l.m.]	Livello idrometrico [m s.l.m.]	Livello idrometrico [m s.l.m.]	Livello idrometrico [m s.l.m.]	Livello idrometrico [m s.l.m.]
0.0	-0.62	1.14	1.14	0.92	1.05	1.30	1.55
36.3	-0.64	1.14	1.14	0.92	1.05	1.30	1.55
72.2	-0.65	1.14	1.14	0.92	1.05	1.30	1.54
118.0	-0.67	1.14	1.14	0.91	1.05	1.29	1.54
156.8	-0.68	1.14	1.14	0.91	1.04	1.29	1.53
201.6	-0.70	1.25	1.25	0.91	1.04	1.29	1.52
215.6	-0.70	1.25	1.25	0.91	1.04	1.28	1.48
219.6	-0.71	1.25	1.25	0.91	1.04	1.29	1.49
249.5	-0.72	1.25	1.25	0.91	1.04	1.28	1.49
255.5	-0.72	1.25	1.25	0.90	1.04	1.29	1.49

Fosso Nuovo 2



Tratto n. FN_2
Scala distanze 1:2000
Scala quote 1:200

Sezioni: FN2003, FN2002, FN2001, FN10061

Distanze parziali [m]: 46.0, 28.0, 13.5

Distanze progressive [m]	Quote fondo [m s.l.m.]	Quota argine sinistro [m s.l.m.]	Quota argine destro [m s.l.m.]	Livello idrometrico [m s.l.m.]	Livello idrometrico [m s.l.m.]	Livello idrometrico [m s.l.m.]	Livello idrometrico [m s.l.m.]
0.0	-0.71	0.99	1.01	0.92	1.06	1.30	1.56
46.0	-0.61	1.08	1.11	0.92	1.05	1.30	1.56
74.0	-0.56	1.14	1.14	0.92	1.05	1.30	1.55
87.5	-0.56	1.14	1.14	0.92	1.05	1.30	1.55
99.2	-0.62	1.14	1.14	0.92	1.05	1.30	1.55

Fosso Nuovo 3



Tratto n. FN_3
Scala distanze 1:2000
Scala quote 1:200

Sezioni: FN3002, FN3001A

Distanze parziali [m]: 25.3

Distanze progressive [m]	Quote fondo [m s.l.m.]	Quota argine sinistro [m s.l.m.]	Quota argine destro [m s.l.m.]	Livello idrometrico [m s.l.m.]	Livello idrometrico [m s.l.m.]	Livello idrometrico [m s.l.m.]	Livello idrometrico [m s.l.m.]
0.0	-0.77	0.93	0.93	0.92	1.05	1.31	1.55
25.3	-0.56	1.14	1.14	0.92	1.05	1.31	1.55
31.8	-0.25	0.86	0.59	0.92	1.05	1.30	1.55
41.8	-0.59	1.14	1.14	0.92	1.06	1.30	1.55

Fosso di Mezzo ramo C

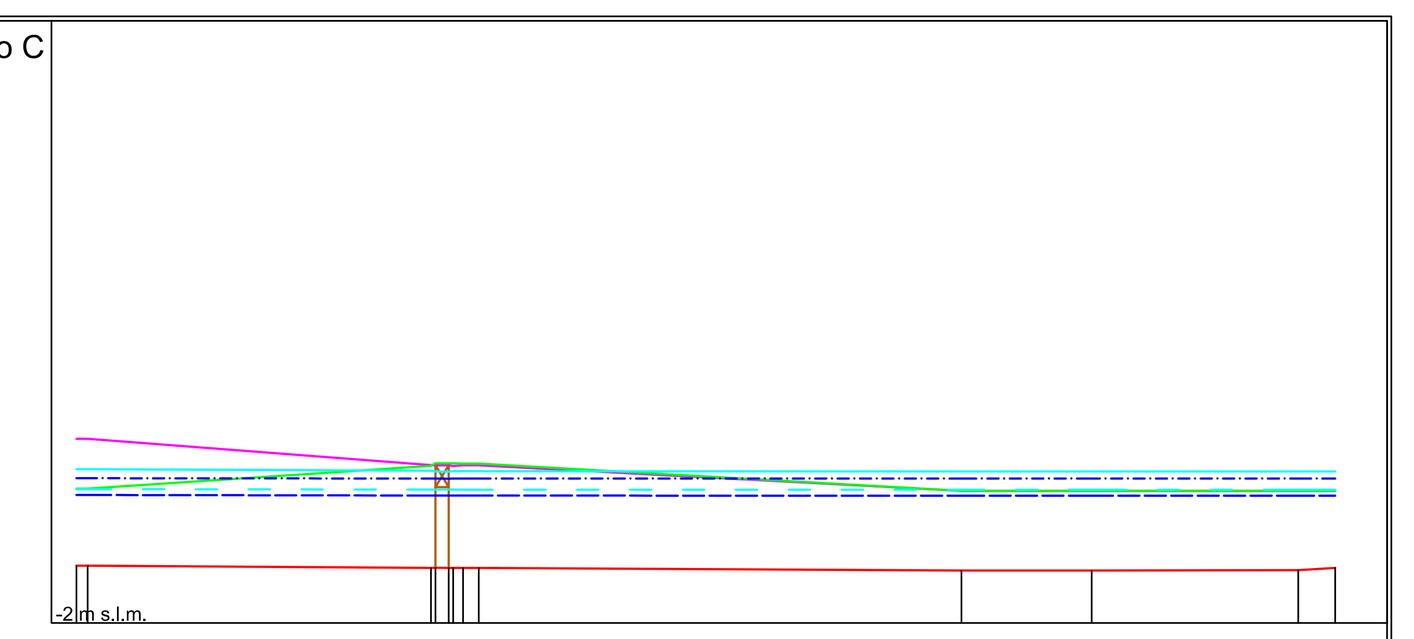

Tratto n. ME_c_P
Scala distanze 1:2000
Scala quote 1:200

Sezioni: MEc0061, MEc005A, MEc003, MEc002, MEc001

Distanze parziali [m]: 77.9, 109.5, 29.6, 46.9

Distanze progressive [m]	Quote fondo [m s.l.m.]	Quota argine sinistro [m s.l.m.]	Quota argine destro [m s.l.m.]	Livello idrometrico [m s.l.m.]	Livello idrometrico [m s.l.m.]	Livello idrometrico [m s.l.m.]	Livello idrometrico [m s.l.m.]
0.0	-0.70	2.18	1.05	0.90	1.04	1.29	1.49
80.4	-0.75	1.58	1.57	0.89	1.03	1.28	1.46
85.4	-0.75	1.56	1.62	0.89	1.03	1.28	1.45
91.2	-0.75	1.58	1.62	0.89	1.02	1.28	1.44
200.8	-0.81	1.00	1.00	0.89	1.02	1.28	1.44
230.3	-0.81	1.00	1.00	0.89	1.02	1.28	1.44
277.2	-0.80	1.00	1.00	0.89	1.02	1.28	1.44
285.6	-0.75	1.00	1.00	0.89	1.02	1.28	1.44

Fosso Brugiano ramo D

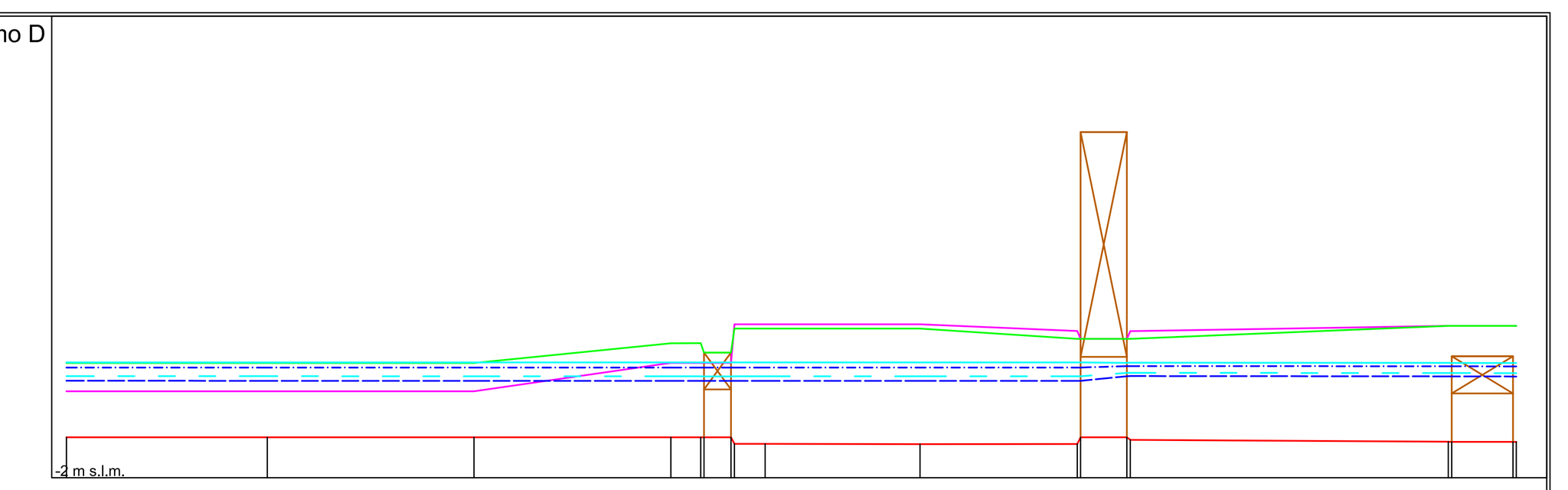

Tratto n. BR_d_P
Scala distanze 1:2000
Scala quote 1:200

Sezioni: BRd010, BRd009, BRd008, BRd007, BRd004, BRd003, BRd002A, BRd001E

Distanze parziali [m]: 59.6, 61.2, 58.4, 45.9, 46.6, 13.7, 94.3, 18.2

Distanze progressive [m]	Quote fondo [m s.l.m.]	Quota argine sinistro [m s.l.m.]	Quota argine destro [m s.l.m.]	Livello idrometrico [m s.l.m.]	Livello idrometrico [m s.l.m.]	Livello idrometrico [m s.l.m.]	Livello idrometrico [m s.l.m.]
0.0	-0.80	0.56	1.40	0.87	1.01	1.27	1.42
59.6	-0.80	0.56	1.40	0.87	1.01	1.27	1.42
120.8	-0.80	0.56	1.40	0.87	1.01	1.27	1.42
179.1	-0.80	1.40	1.99	0.87	1.01	1.27	1.42
188.0	-0.80	1.40	1.99	0.87	1.01	1.27	1.42
197.0	-0.80	1.40	1.71	0.87	1.00	1.26	1.42
207.1	-1.00	2.55	2.42	0.87	1.01	1.26	1.42
253.0	-1.00	2.55	2.42	0.87	1.01	1.27	1.42
299.6	-1.00	2.35	2.12	0.87	1.01	1.27	1.42
314.3	-0.80	2.12	2.12	1.01	1.11	1.31	1.41
409.5	-0.93	2.50	2.50	1.00	1.10	1.30	1.40
428.7	-0.94	2.50	2.50	1.00	1.10	1.30	1.40

Fosso Brugiano ramo A

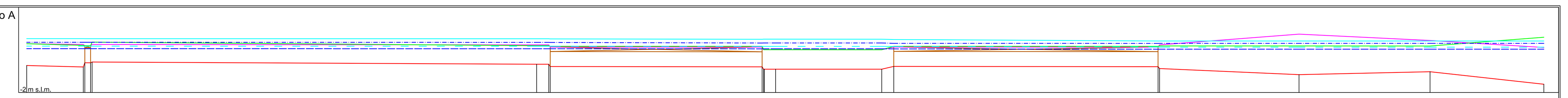

Tratto n. BR_a_P
Scala distanze 1:2000
Scala quote 1:200

Sezioni: BRa011, BRa010A, BRa008, BRa007C, BRa004A, BRa004C, BRa002, BRa001, BRb005

Distanze parziali [m]: 37.6, 295.3, 140.7, 70.5, 175.6, 92.6, 87.0, 75.6

Distanze progressive [m]	Quote fondo [m s.l.m.]	Quota argine sinistro [m s.l.m.]	Quota argine destro [m s.l.m.]	Livello idrometrico [m s.l.m.]	Livello idrometrico [m s.l.m.]	Livello idrometrico [m s.l.m.]	Livello idrometrico [m s.l.m.]
0.0	-0.20	1.25	1.25	0.92	1.09	1.35	1.59
37.6	-0.30	1.20	1.14	0.92	1.09	1.35	1.59
42.4	-0.02	1.12	1.12	0.92	1.09	1.34	1.59
338.8	-0.12	1.18	1.12	0.92	1.08	1.34	1.58
346.8	-0.12	1.18	1.12	0.92	1.09	1.34	1.58
488.5	-0.29	1.02	1.07	0.91	1.07	1.30	1.55
497.5	-0.45	0.85	0.85	0.91	1.07	1.30	1.55
568.0	-0.45	0.85	0.85	0.91	1.07	1.30	1.55
576.0	-0.26	1.02	1.07	0.90	1.06	1.27	1.53
751.5	-0.28	1.02	1.07	0.88	1.03	1.27	1.43
845.2	-0.81	1.89	1.10	0.88	1.02	1.27	1.43
932.2	-0.62	1.47	1.10	0.88	1.02	1.27	1.43
1007.8	-1.45	1.00	1.68	0.89	1.02	1.27	1.43

Fosso Brugiano ramo B



Tratto n. BR_b_P
Scala distanze 1:2000
Scala quote 1:200

Sezioni: BRb005, BRb004, BRb003, BRb002, BRb001

Distanze parziali [m]: 58.1, 83.2, 28.8, 44.4

Distanze progressive [m]	Quote fondo [m s.l.m.]	Quota argine sinistro [m s.l.m.]	Quota argine destro [m s.l.m.]	Livello idrometrico [m s.l.m.]	Livello idrometrico [m s.l.m.]	Livello idrometrico [m s.l.m.]	Livello idrometrico [m s.l.m.]
0.0	-1.45	1.00	1.68	0.89	1.02	1.27	1.43
58.1	-1.25	1.00	1.42	0.88	1.02	1.27	1.43
141.3	-1.00	0.68	1.00	0.88	1.02	1.27	1.42
170.1	-0.93	0.82	1.00	0.88	1.02	1.27	1.42
214.5	-0.77	0.69	1.07	0.88	1.02	1.27	1.42

Fosso Brugiano ramo C

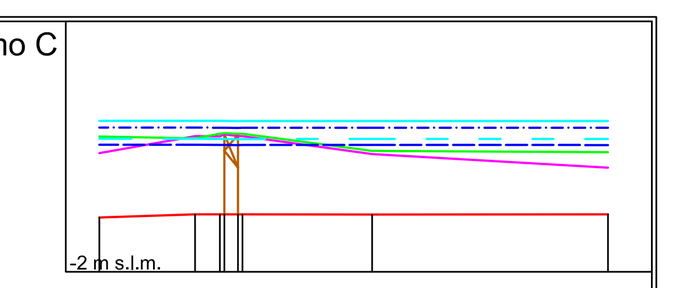

Tratto n. BR_c_P
Scala distanze 1:2000
Scala quote 1:200

Sezioni: BRb001, BRc004, BRc002, BRc001

Distanze parziali [m]: 21.7, 29.4, 53.5

Distanze progressive [m]	Quote fondo [m s.l.m.]	Quota argine sinistro [m s.l.m.]	Quota argine destro [m s.l.m.]	Livello idrometrico [m s.l.m.]	Livello idrometrico [m s.l.m.]	Livello idrometrico [m s.l.m.]	Livello idrometrico [m s.l.m.]
0.0	-0.77	0.69	1.07	0.88	1.02	1.27	1.42
21.7	-0.70	1.07	1.03	0.88	1.01	1.27	1.42
27.3	-0.70	1.07	1.13	0.88	1.01	1.27	1.42
31.5	-0.70	1.08	1.13	0.87	1.01	1.26	1.42
61.9	-0.70	0.67	0.74	0.88	1.01	1.26	1.42
115.4	-0.70	0.36	0.71	0.87	1.01	1.27	1.42

Fosso Lavello

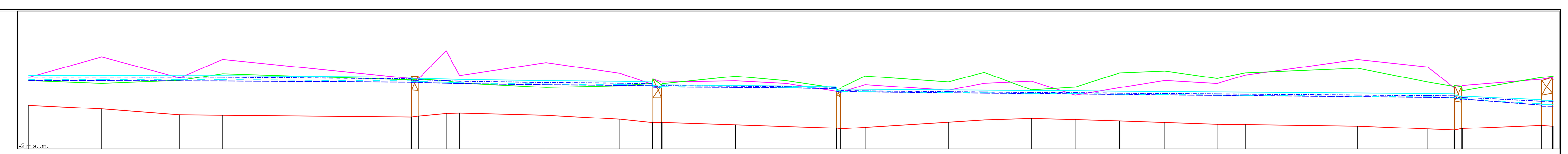

Tratto n. LA
Scala distanze 1:5000
Scala quote 1:200

Sezioni: LA3015, LA4003, LA3014, LA4004, LA3013_A, LA4006, LA4007, LA4007_B, LA3010_A, LA4009, LA4010, LA3008_A, LA4013, LA4014, LA3006, LA4016, LA4017, LA4018, LA3005, LA4020, LA4021, LA3003_C, LA3002_A

Distanze parziali [m]: 128.6, 137.3, 75.5, 331.6, 48.4, 152.4, 129.8, 57.6, 128.9, 89.2, 88.1, 42.4, 146.6, 63.0, 83.4, 76.8, 78.5, 79.7, 91.9, 49.6, 197.5, 124.0, 46.1, 138.5

Distanze progressive [m]	Quote fondo [m s.l.m.]	Quota argine sinistro [m s.l.m.]	Quota argine destro [m s.l.m.]	Livello idrometrico [m s.l.m.]	Livello idrometrico [m s.l.m.]	Livello idrometrico [m s.l.m.]	Livello idrometrico [m s.l.m.]
0.0	1.05	3.02	2.79	2.78	2.87	3.03	3.15
128.6	0.80	4.45	2.60	2.78	2.87	3.03	3.15
265.9	0.39	2.98	2.81	2.77	2.86	3.03	3.14
341.4	0.36	4.27	3.27	2.76	2.85	3.03	3.14
673.0	0.24	2.94	2.84	2.68	2.77	2.91	3.03
685.9	0.30	2.93	2.90	2.63	2.70	2.80	2.90
735.3	0.48	4.88	2.78	2.61	2.68	2.78	2.90
758.7	0.51	3.14	2.62	2.58	2.64	2.75	2.87
911.1	0.36	4.05	2.31	2.50	2.55	2.65	2.79
1040.9	0.07	3.31	2.43	2.46	2.51	2.61	2.74
1098.5	-0.16	2.53	2.60	2.43	2.48	2.57	2.69
1114.8	-0.15	2.69	2.49	2.28	2.30	2.36	2.39
1244.7	-0.32	2.78	3.09	2.31	2.34	2.40	2.45
1333.9	-0.44	2.60	2.79	2.28	2.31	2.38	2.42
1422.0	-0.55	2.04	2.28	2.22	2.25	2.31	2.35
1473.1	-0.50	2.51	3.11	2.00	2.01	2.06	2.18
1619.7	-0.14	2.12	2.70	1.93	1.95	2.01	2.13
1682.7	0.02	2.60	3.37	1.91	1.93	1.99	2.12
1766.1	0.12	2.75	2.14	1.88	1.90	1.96	2.09
1842.9	0.05	1.78	2.33	1.86	1.88	1.94	2.08
1921.4	-0.05	2.30	3.33	1.82	1.84	1.91	2.05
2001.1	-0.16	2.80	3.46	1.79	1.81	1.88	2.02
2093.0	-0.28	2.59	2.94	1.76	1.78	1.86	2.00
2142.6	-0.30	3.18	3.33	1.75	1.77	1.84	1.98
2340.1	-0.41	4.27	3.66	1.67	1.70	1.78	1.92
2464.1	-0.61	3.75	2.70	1.63	1.66	1.74	1.88
2510.2	-0.68	2.30	2.39	1.60	1.64	1.72	1.86
2524.0	-0.58	2.41	2.37	1.46	1.49	1.57	1.66
2663.5	-0.36	2.89	3.01	1.08	1.16	1.34	1.44
2683.6	-0.41	3.02	3.09	1.00	1.10	1.30	1.40

LEGENDA

- Profilo longitudinale thalweg
- Profilo longitudinale argine sinistro
- Profilo longitudinale argine destro
- Profilo livello idrometrico Tr = 20 anni
- Profilo livello idrometrico Tr = 30 anni
- Profilo livello idrometrico Tr = 200 anni
- Profilo livello idrometrico Tr = 500 anni

COMUNE DI MASSA

Provincia di Massa Carrara

STUDIO DELLA PERICOLOSITÀ IDRAULICA NEL COMUNE DI MASSA

ELABORATO: **T.03.1**

SCALA -

OGGETTO: **PROFILI LONGITUDINALI PER I TEMPI DI RITORNO 20, 30, 200 E 500 ANNI NELLO STATO ATTUALE, PER I FOSSI BRUGIANO, DI MEZZO, SILCIA, LODOLINA, CONNETTORE, TORNABUONI, DALMINE, BECARO, NUOVO E FOSSO LAVELLO**

PHYSIS INGEGNERIA PER L'AMBIENTE
Via Bonifacio Lupi, 1
50129 - FIRENZE
Tel. 055 484206 / 055 491896
Fax. 055 4626342
Email. segreteria.firenze@physis.net
Pec. segreteria.physis@pec.it

PROGETTISTA: Dott. Ing. David Settesoldi

COLLABORATORI TECNICI: Ing. Michele Catella, Ing. Martina Alderighi, Geol. Silvia Angelini, Geom. Daniele Natali

COMMITTENTE: **COMUNE DI MASSA**, **Via Cavour, 23**, **54100 - Massa (MS)**

REV.	DESCRIZIONE	DATA	REDATTO	VERIFICATO	APPROVATO
02					
01	SECONDA EMISSIONE	21/11/2014	Ing. Martina Alderighi	Ing. Michele Catella	Ing. David Settesoldi
00	PRIMA EMISSIONE	30/04/2014	Ing. Martina Alderighi	Ing. Michele Catella	Ing. David Settesoldi

REVISIONE	DATA
01	21/11/2014

UNI EN ISO 9001:2008
Sistema di Gestione per la Qualità
Certificato N. SQ 12739

nome file: T03_Profili_attuale.dwg
Numero commessa: L648