






LEGENDA



-  Limite del Comune di Massa
-  Casse d'espansione esistenti
-  ASIP

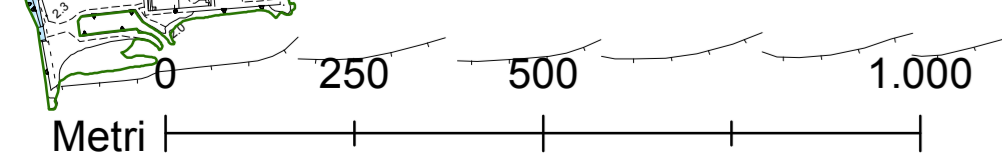
CLASSI DI PERICOLOSITA' IDRAULICA

Are a pericolosità idraulica ai sensi del D.P.G.R.T. n°26/R del 27/04/2007 ottenute sulla base delle verifiche idrauliche condotte dal Dott. Ing. David Settesoldi (Maggio 2010)

-  1.3 Classe 1.3: pericolosità idraulica elevata
Aree interessate da allagamenti per eventi compresi tra 30<Tr≤200 anni
-  1.4 Classe 1.4: pericolosità idraulica molto elevata
Aree interessate da allagamenti per eventi con Tr≤30 anni

Are a pericolosità idraulica ai sensi del D.P.G.R.T. n°26/R del 27/04/2007 derivato dalle verifiche idrauliche condotte nel 2005 dall'Autorità di Bacino Toscana Nord

-  1.3 Pericolosità idraulica elevata ai sensi del PAI Legge n°183/1989, Legge n°267/1998, Legge n°365/2000 (PIE)
-  Pericolosità idraulica molto elevata ai sensi del PAI Legge n°183/1989, Legge n°267/1998, Legge n°365/2000 (PIME)



MARE TIRRENO



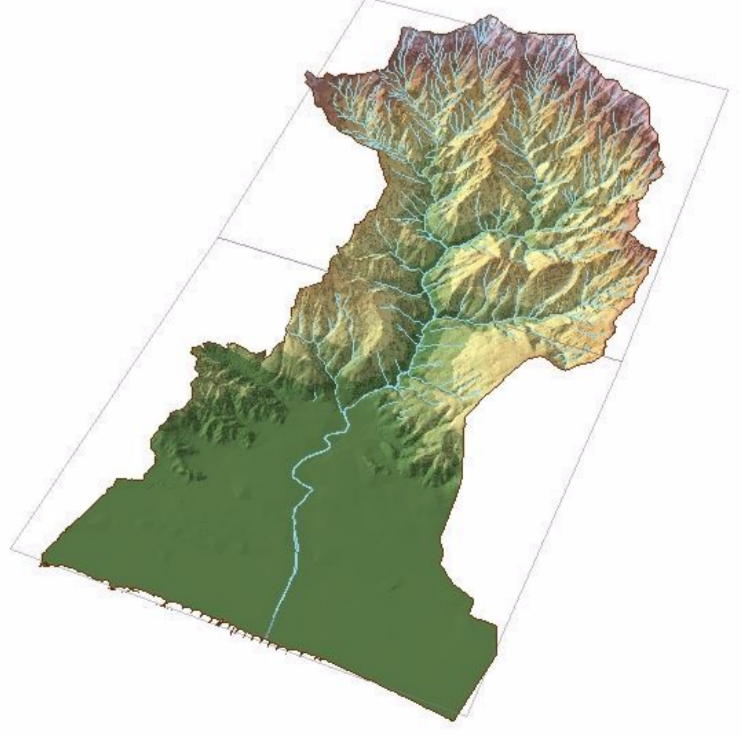
COMUNE DI MASSA

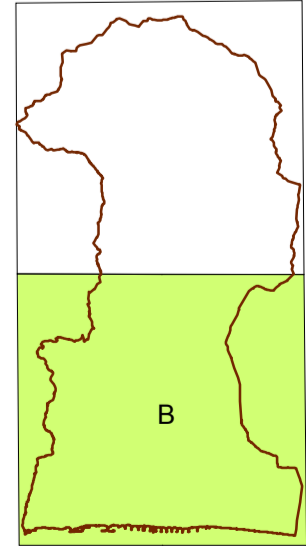
PIANO STRUTTURALE

LEGGE REGIONALE N°1 DEL 3/01/2005

INDAGINI GEOLOGICHE, GEOMORFOLOGICHE
E IDROGEOLOGICHE
A CORREDO DEL QUADRO CONOSCITIVO

CARTA DELLE AREE A PERICOLOSITA' IDRAULICA





REVISIONE DICEMBRE 2010

I Tecnici:

studio geologico manfredi
COORDINATORE
DOTT. GEOL. PIETRO MANFREDI

Viale Risorgimento, 36 54100 Massa (MS)
Tel/Fax 0585 810266 - Cell. 338 7719283
e-mail: geomantfredi@tin.it P.F.V.A. 0073853454

STUDIO DI GEOLOGIA APPLICATA
DOTT. GEOL. ANDREA PICCINI

Piazza Arancio, 31 54100 Massa (MS)
Tel/Fax 0585 496437 - Cell. 338 8192000
e-mail: geompiccini@interfree.it P.F.V.A. 01041990456

Realizzazione cartografica:
GEO:IT s.a.s. di A. Piccini - Piazza Arancio, 31 - 54100 Massa (MS) Tel. e Fax 0585 499437 www.geoit.it

Allestimento digitale:
Dr.ssa Simona Piccini, s.piccini@geoit.it

Tav.Bpi
TAVOLA UNICA
SCALA 1:10.000